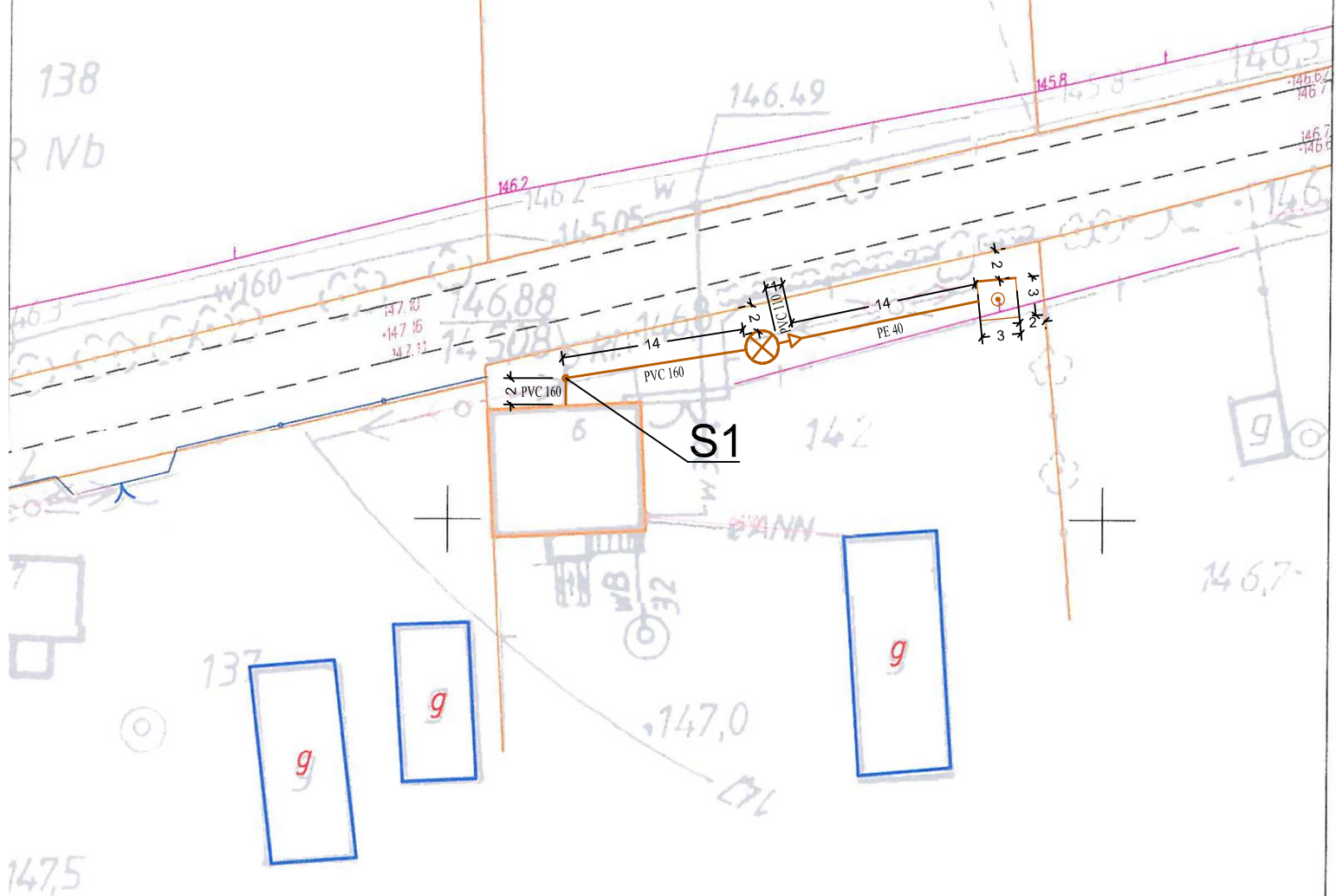


gmina Goszczanów
Obręb: Czerniaków dz.142

107 147 147 WY OŚRODEK DOKUMENTACJI
GEODEZYJNO-KARTOGRAFICZNEJ
98-200 Sieradz, ul. Warneńczyka 1
tel. 43 827 13 10, 43 822 57 71
NIP 6027389935. REGON 101015443

MAPA DO CELÓW OPINIODAWCZYCH 1:500

(KOPIA MAPY SYT.-WYS.)





LEGENDA:

S1 - studnia rewizyjna Ø425

⊗ - oczyszczalnia ścieków

▽ - przepompownia ścieków oczyszczonych Ø600

⊙ - drenaż rozsączający w nasypie


	PHU "ORTUS" Janusz Fengler ul. Leśna 5a, Chojne, 98-210 Sieradz		Inwestor: Gmina Goszczanów ul. Kaliska 19 98-215 Goszczanów	
	Imię i nazwisko		Data	Podpis
Projektował:	mgr inż. J. Fengler upr.324/82/87		03.2014	
Opracował:	mgr inż. P. Zagalski		03.2014	
Skala: 1:500	Przedmiot opracowania: Budowa przydomowych oczyszczalni ścieków gm. Goszczanów			
Nr rys. 1	Tytuł rysunku: Projekt zagospodarowania terenu			

STAROSTA POWIATU SIERADZKIEGO
Powiatowy Ośrodek Dokumentacji
Geodezyjno - Kartograficznej
Poświadczam zgodność niniejszej mapy
z oryginałem przyjętym do państwowego
zasobu geodezyjnego i kartograficznego
od dnia 15.07.2005 roku mapa numeryczna na podstawie
map syt.-wys.z późniejszymi zmianami.

**Niniejsza mapa nie może służyć dla celów
projektowych.**

up. STAROSTY

Sieradz, 2014-03-04
(miejscowość i data)


Dariusz Śmichura
(imię i nazwisko, podpis)
stanowisko służbowe
osoby upoważnionej